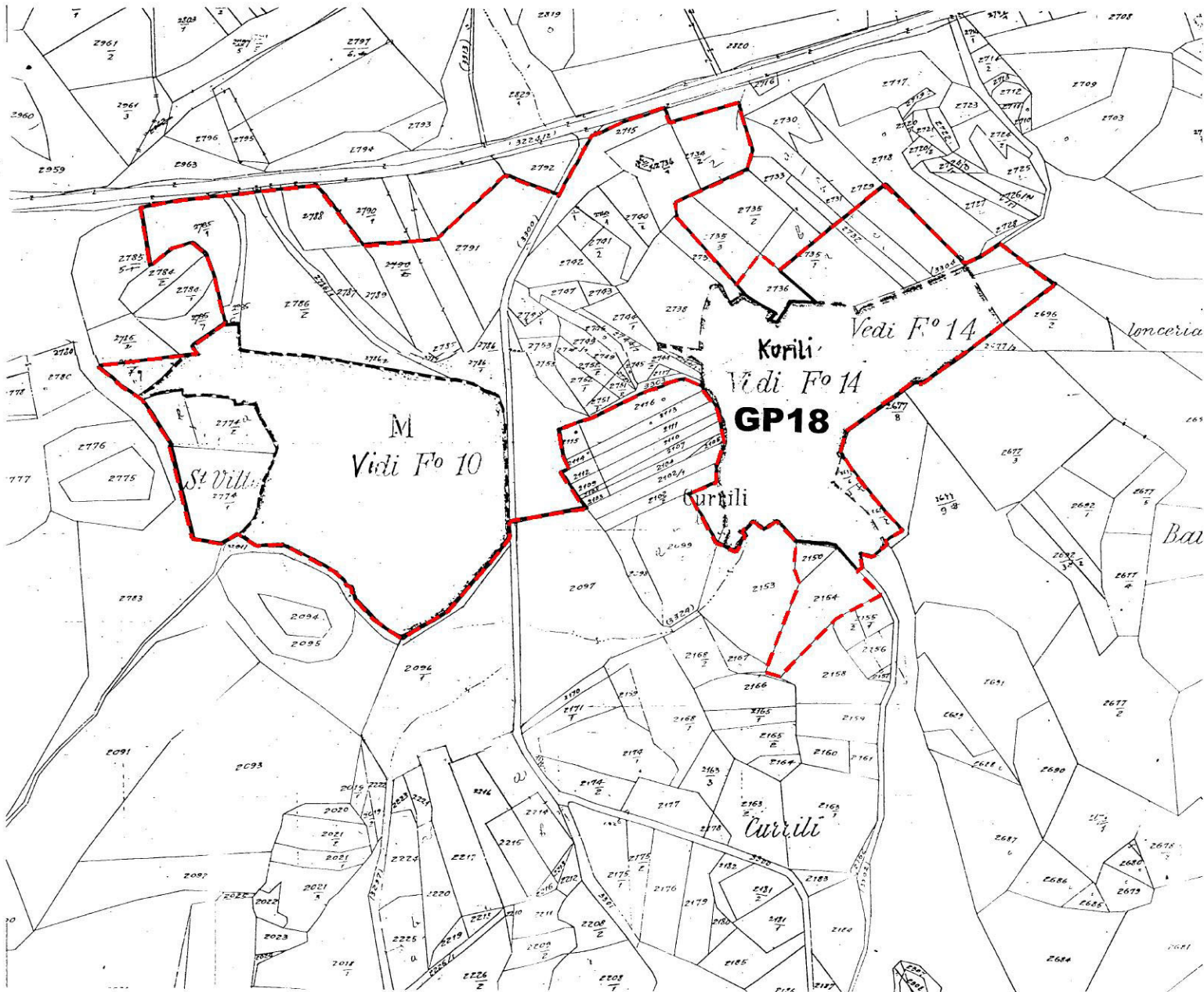
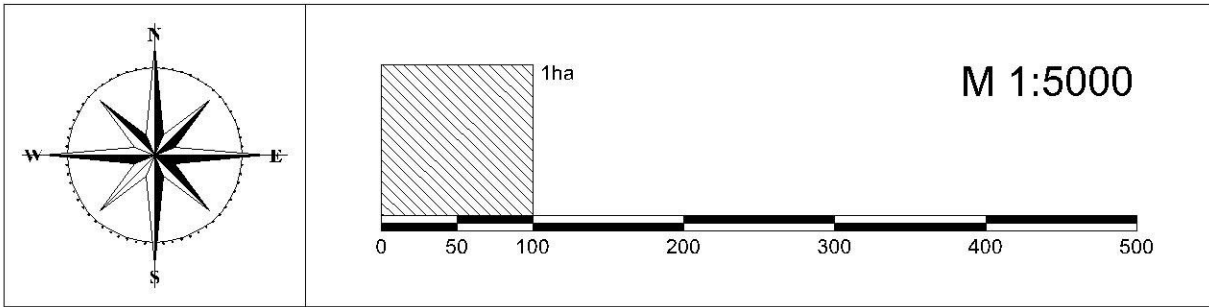



# KANFANAR

## PROSTORNI PLAN UREĐENJA OPĆINE IZMJENE I DOPUNE

- GRANICA GRAĐEVINSKOG PODRUČJA - PPUO KANFANAR
- GRANICA GRAĐEVINSKOG PODRUČJA - IZMJENE I DOPUNE  
PPUO KANFANAR



Županija / Grad Zagreb XVIII. ISTARSKA ŽUPANIJA		Općina / Grad OPĆINA KANFANAR	
Naziv prostornog plana: IZMJENE I DOPUNE PROSTORNOG PLANA UREĐENJA OPĆINE KANFANAR			
Naziv kartografskog prikaza: GRAĐEVINSKA PODRUČJA NASELJA - GP18		Broj kartografskog prikaza: 4	
 <div>Pravna osoba/tijelo koje je izradilo plan: <b>URBANISTIČKI INSTITUT HRVATSKE d.d.</b> Frane Petrica 4, 10000 Zagreb • tel.: 01/4 804 300 • fax.: 01/4 812 708</div>		Odgovorna osoba: mr.sc. Ninoslav Dusper, dipl.ing.arh.	
Mjerilo kartografskog prikaza: 1:5000	Voditelj izrade plana: Tito Kosty, dipl.ing.arh.	Koordinator izrade plana: Tito Kosty, dipl.ing.arh.	Pečat pravne osobe/tijela koje je izradilo plan:  MP
Godina izrade: 2004.	Stručni tim u izradi plana: Lovorka Sviben, dipl.ing.arh. Darko Užarević, dipl.ing.arh. Mladen Kardum, ing.grođ. Hrvoje Kapetanac, dipl.ing.grođ.		
Broj elaborata: 1215			
Broj radnog naloga: 9795			
Odluka predstavničkog tijela o donošenju plana (službeno glasilo): Službeni glasnik Općine Kanfanar 4/04	Odgovorna osoba: Anton Modesto	Istovjetnost s izvornikom ovjerava: Anton Modesto	Predsjednik predstavničkog tijela: Anton Modesto
Javni uvid održan od: 29. 03. 2004. do: 12. 04. 2004. Javna rasprava (datum objave): 20. 03. 2004. Suglasnost na plan prema članku 24. Zakona o prostornom uređenju ("Narodne novine" br. 30/94, 68/98, 61/00 i 32/02). broj suglasnosti klasa: 350-05/04-01/115 urbroj: 2163-12/05-04-4 datum: 07. 06. 2004. Program mjera za unapređenje stanja u prostoru (2003.-2006.): Službeni glasnik općine Kanfanar 4/03	Pečat tijela odgovornog za provođenje javne rasprave:  MP	Pečat nadležnog tijela:  MP	Pečat predstavničkog tijela:  MP